



Austria



# Główne informacje o Austrii

Stolica : Wiedeń

Język urzędowy : j.niemiecki

Hymn : Land der Berge, Land am Storme

Flaga:



Godło:



# MAPA AUSTRII

Austria jest podzielona na dziewięć krajów związkowych (Land). W skład landów natomiast wchodzi 85 powiatów (Kreis) i 15 miast (Stadt) oraz 2368 gmin (Gemeinde). Od 1986 roku oddzielnym krajem związkowym jest stolica Wiedeń.

Mapa Austrii wraz z podziałem na landy :



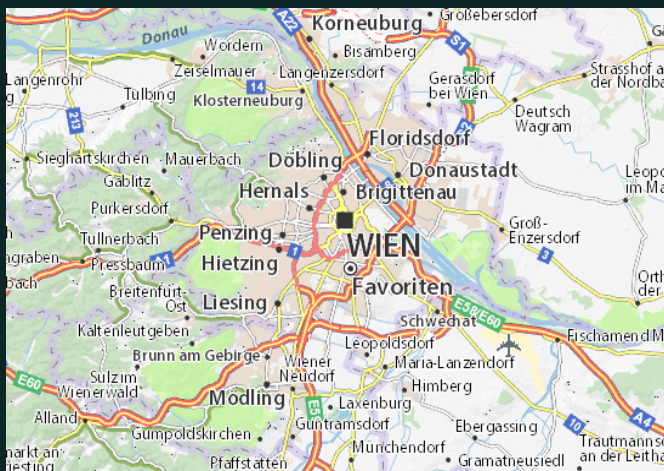
# WIEN

Powierzchnia : 414,6 km<sup>2</sup>

Liczba ludności : 1,897 mln

Liczba dzielnic : 23

Jednym z najpopularniejszych i najczęściej odwiedzanych zabytków architektury jest Pałac Schonbrunn w Austrii.



Źródło: <https://cutt.ly/tJSIQJw> i

<https://cutt.ly/kJScFOH>



# Ciekawostki o Austrii

- Najwyższy punkt: Grossglockner - 3797 m
- Najniższy punkt: jezioro bodeńskie - 115 m
- Najdłuższa rzeka: Dunaj
- Największe jezioro: Jezioro Bodeńskie
- Największe jezioro położone w całości w Austrii: Attersee



# Pałac Schönbrunn

**Pałac Schönbrunn** to jedno z najpiękniejszych barokowych obiektów w Europie. Jest w posiadaniu rodu Habsburgów od roku 1569. W roku 1642 żona cesarza Ferdynanda II, Eleonora Gonzaga, zleciła budowę letniej rezydencji na tym terenie i po raz pierwszy użyła określenia „**Schönbrunn**”.



## Katedra Św. Szczepana w Wiedniu

Duma i jeden z symboli miasta Wiednia, znana z licznych przedstawień w dziejach malarstwa i grafiki. Wznosi się pośrodku Stephansplatz w sercu najstarszej części miasta. Katedra jest najważniejszą i jedną z najstarszych świątyń w stolicy Austrii.

Źródło: <https://cutt.ly/hJSNa9u>





DZIEKUJE ZA UWAGE